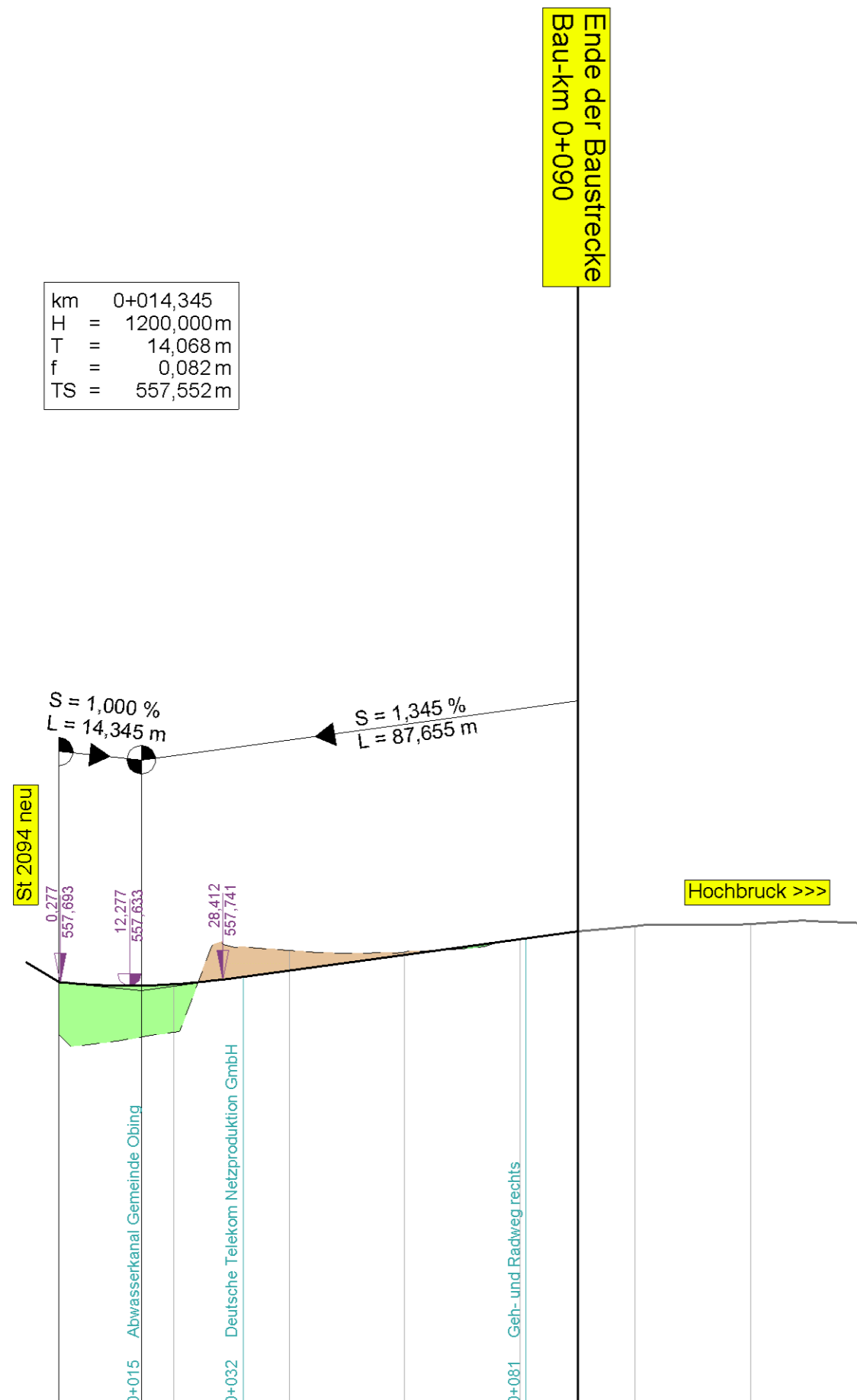


ersetzt durch:  
Unterlage 6.8 T2

### Anschluss Hochbruck

km 0+014,345  
H = 1200,000 m  
T = 14,068 m  
f = 0,082 m  
TS = 557,552 m

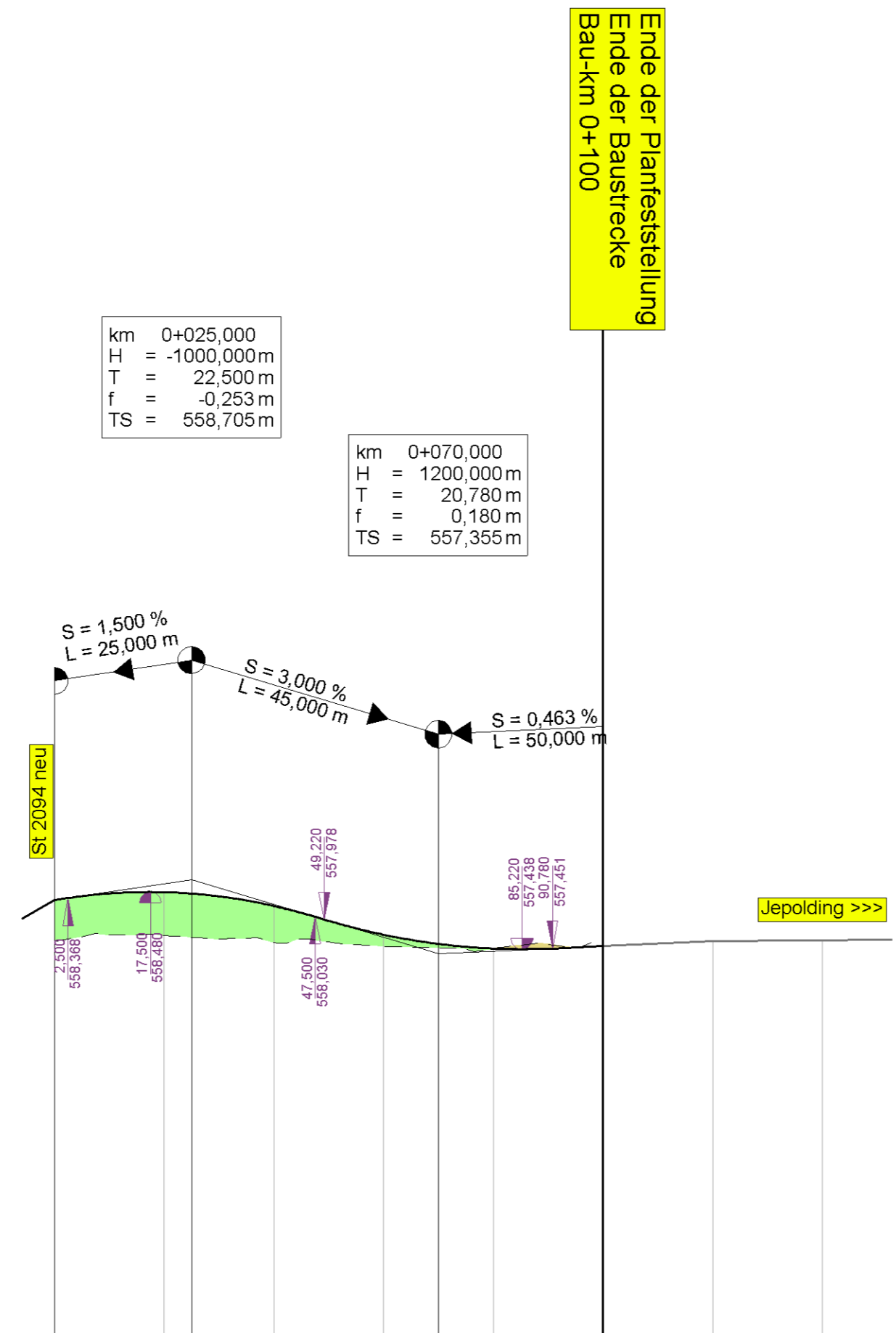


NN 550 m

Bauwerke		
Gradiente	558,040 557,695	557,634 557,657
Längsprofil	556,782 556,824	558,246 558,215
Station	14,345 20,000	40,000 60,000
Km	0+000	0+100

### Anschluss Jepolding

km 0+025,000  
H = -1000,000 m  
T = 22,500 m  
f = -0,253 m  
TS = 558,705 m

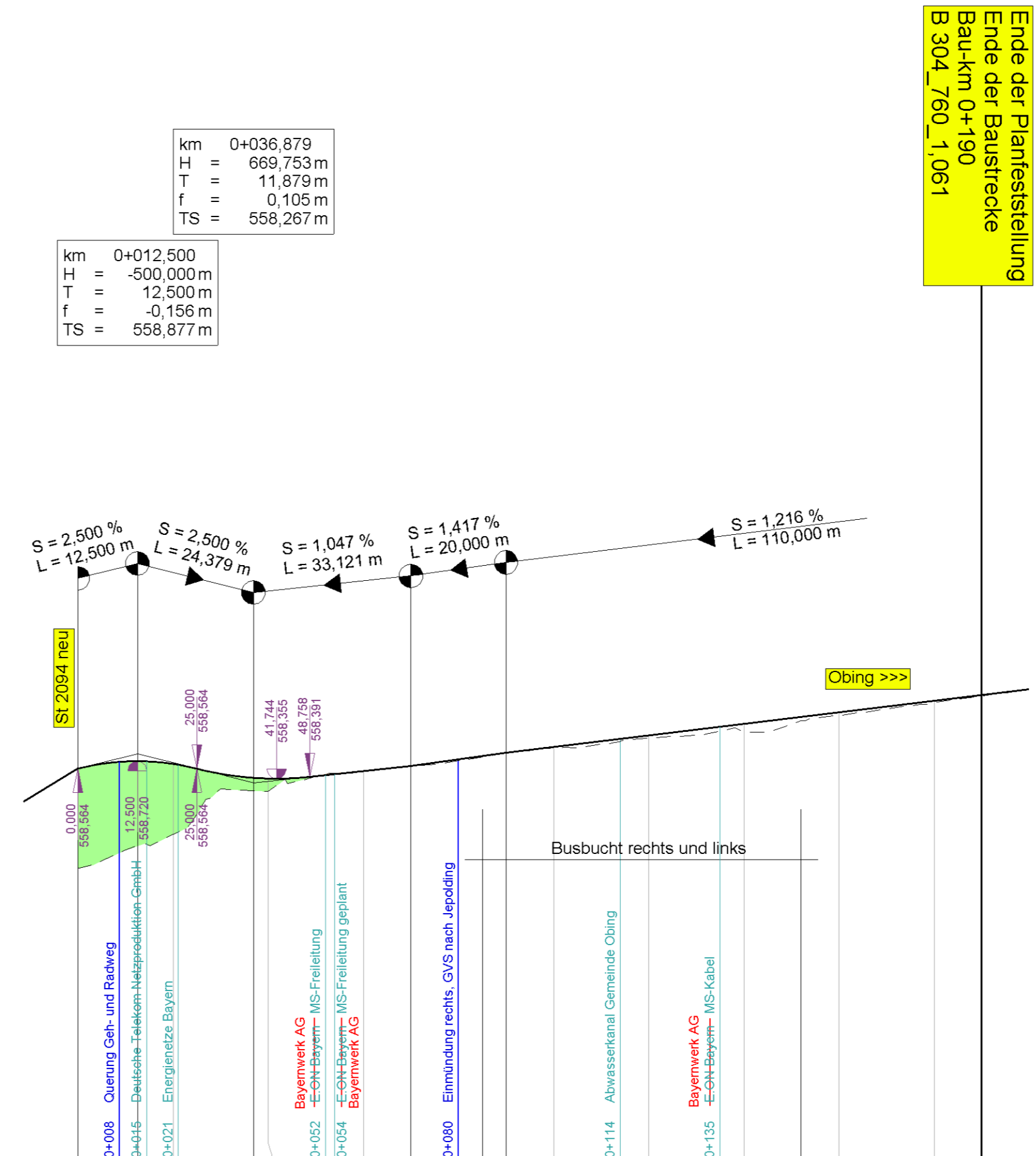


km 0+070,000  
H = 1200,000 m  
T = 20,780 m  
f = 0,180 m  
TS = 557,355 m

Gradiente	558,330 558,477 558,452	558,227 557,703 557,535
Längsprofil	557,582 557,691	557,498 557,451
Station	20,000 25,000	40,000 60,000
Km	0+000	0+100

### Anschluss B 304 alt, Obing Ost

km 0+036,879  
H = 669,753 m  
T = 11,879 m  
f = 0,105 m  
TS = 558,267 m



km 0+012,500  
H = -500,000 m  
T = 12,500 m  
f = -0,156 m  
TS = 558,877 m

Gradiente	557,874 558,564 558,720 558,664	559,372 559,357 558,509 558,614
Längsprofil	556,469 557,186	558,733 558,897
Station	36,879 40,000	60,000 70,000
Km	0+000	0+100

### ZEICHENERKLÄRUNG

Gradientenhighpunkt  
 Gradiententiefpunkt  
 Ausrundungsbeginn Wanne/  
Ausrundungsende Kuppe  
 Damm  
 Einschnitt  
 Neigungsrechpunkt mit Angabe von:  
Bau-km  
Ausrundungshalbmesser  
Tangentenlänge  
Stichhöhe  
Höhe Tangentenschnittpunkt  
 Längsneigung und Abstand zum nächsten Neigungsrechpunkt  
 Rohrleitung links  
 Rohrleitung rechts  
 Rohrleitung mitte  
 Schacht links  
 Schacht mitte  
 Schacht rechts

Nr.	Art der Änderung	Datum	Name
2.T	Änderung Einmündung GVS Jepolding + Hochbruck	25.02.2015	Weber

**Freistaat Bayern**  
**Staatliches Bauamt Traunstein**  
Rosenheimer Str. 7, 83278 Traunstein, Tel: 089157-245, Fax: 0891575661, E-Mail: poststelle@stbat.bayern.de

Unterlage 6.7 T2  
 Blatt Nr.  
 Datum  
 Zeichen

**Feststellungsentwurf**  
**B 304 Wasserburg a. Inn - Traunstein**  
**Ortsumgebung Obing**  
 Bau-km 0+000 - Bau-km 4+680  
 B 304\_720\_2,145 - B 304\_780\_1,708  
 Maßstab 1 : 1000 / 100

bearbeitet Okt. 2012 Niederberger / Weber  
 gezeichnet Okt. 2012 Steffi  
 geprüft Okt. 2012 Wallner

**Höhenplan**  
 Anschlüsse St 2094

Aufgestellt: Traunstein, den 15.02.2013  
 Staatliches Bauamt  
 2. Tektur vom 25.02.2015  
 Staatliches Bauamt  
 1. Tektur vom 20.03.2014  
 Staatliches Bauamt  
 Messer Regierungsrätin

König, Ltd. Baudirektor  
 König, Ltd. Baudirektor  
 König, Ltd. Baudirektor

Projekt: OU Obing  
 Geobasisdaten: © Bayerische Vermessungsverwaltung (Darstellung der Flurkarte als Eigentumsnachweis nicht geeignet)